VISTA AEREA DEL COMPLESSO DI SANTA MARIA IN VADO CON INDIVIDUAZIONE DEL CANTIERE



PLANIMETRIA GENERALE CON INDIVIDUAZIONE INTERVENTO

SCALA 1:500

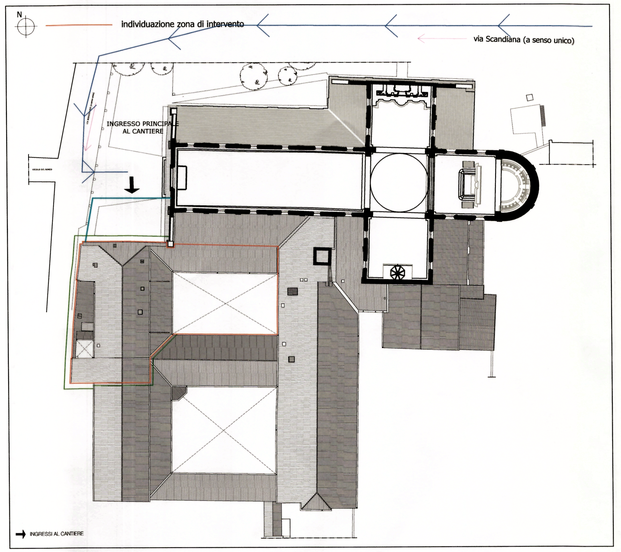

LEGENDA

- INDIVIDUAZIONE AREA DI INTERVENTO
- PERCORSO PER RAGGIUNGERE IL CANTIERE
- RECINZIONE DI CANTIERE
- CARTELLO DI CANTIERE
- AREA DI CANTIERE ESTERNA 1
- AREA DI CANTIERE ESTERNA 2
- AREA DI CANTIERE ESTERNA 3
- AREA DI LAVORAZIONE
- PERIMETRO PONTEGGI ESTERNI
- USCITA DI SICUREZZA
- QE — QUADRO ELETTRICO GENERALE
- WC — SERVIZIO IGIENICO DI CANTIERE
- ps — CASSETTA PRONTO SOCCORSO (posizione serale)
- e — ESTINTORE (posizione serale)
- doc — DOCUMENTAZIONE DI CANTIERE
- DISPOSITIVI DI SEGNALAZIONE PONTEGGIO SU STRADA

PIANTA PIANO TERRA

SCALA 1:200

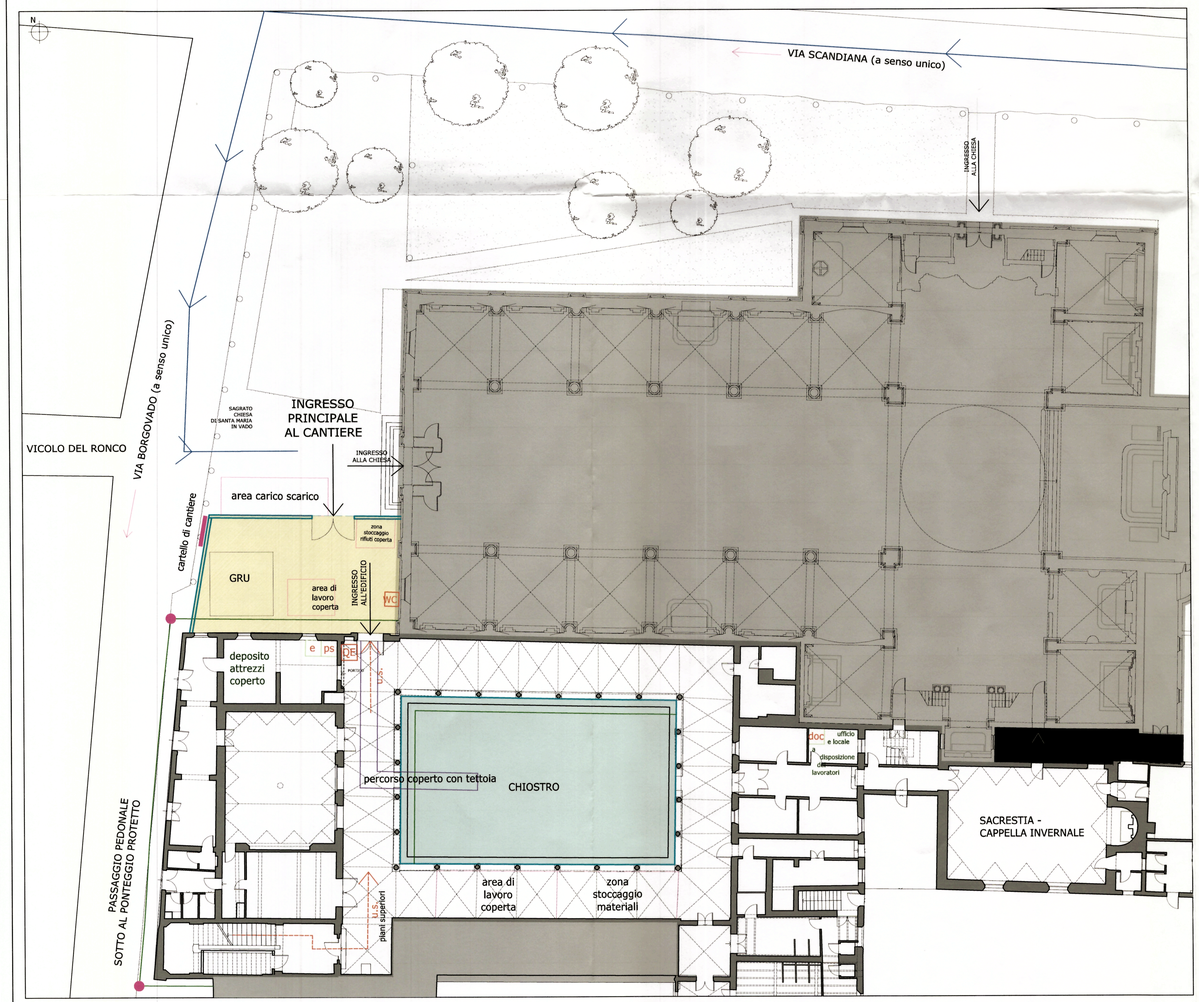

ARCIDIOCESI DI FERRARA-COMACCHIO

Regione Emilia-Romagna

COMMISSARIO DELEGATO EMERGENZA SISMA REGIONE EMILIA-ROMAGNA
A SEGUITO DELL'ART.1 COMMA 2 DEL D.L. N. 74/2012 CONVERTITO NELLA LEGGE N. 122/2012

PROGRAMMA DELLE OPERE PUBBLICHE – BENI CULTURALI
PIANO EDILIZIA SCOLASTICA/UNIVERSITA' 2013-2014
D.G.R. n°1299/2013/C.D.C. del Commissario Delegato n°1/2 del 17/10/2013

oggetto

CONVENTO DI SANTA MARIA IN VADO

Riparazione e miglioramento strutturale post sisma N. Ordine 2.077

R.U.P.: ing. NICOLA GAMBETTI

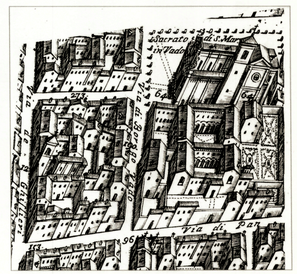

PROGETTO ESECUTIVO

descrizione: LAYOUT DI CANTIERE

cod. PE_01Sic

scala 1:200 1:500

progettisti

progetto architettonico	arch. PAOLA ROSSI
progetto strutturale	ing. GIULIANO MEZZADRI
progetto impiantistico	ing. GIAN DOMENICO LEPRINI
coordinatore sicurezza	arch. BEATRICE QUERZOLI
consulente	arch. ANDREA MALACARNE
campagna saggi decorativi	prof. FABIO BEVILACQUA
ricerche storiche	dott. GIUSEPPE LIPANI
	arch. PAOLA ROSSI

ORDINE DEGLI ARCHITETTI PPC DELLA PROVINCIA DI FERRARA
ARCHITETTO
QUERZOLI BEATRICE
217
SEZIONE A - ARCHITETTURA PAESAGGISTI CONSERVATORI

collaboratori

data aprile 2017